


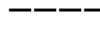
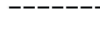
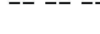




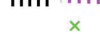



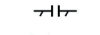























SIGNATURFORKLARING

	Asfaltvej
	Mindre vej
	God skovvej
	God sti, skovvej
	Sti
	Utydelig sti
	Hugning
	Hegn, højt hegn
	Ruin
	Bebyggelse "Forbudt område"
	Forbudt område
	Trærod
	Træningsredskab
	Sten, gruppe af sten
	Lille tåm, fodersted
	Låge/gennemgang
	Højdekurve, tællekurve
	Hjælpekurve
	Høj, punkthøj
	Lavning, lille lavning, hul
	Skrænt
	Dige
	Sø, dam, vandhul, brønd
	Grøft/bæk, lille grøft
	Mose
	Åbent kulturland
	Åbent område
	Åbent område med spredt bevoksning
	Dyrket område (der må kun løbes, hvis der er høstet)
	Parkeringsareal
	Let gennemløbelig skov
	Langsomt gennemløbelig skov
	Svært gennemløbelig skov
	Svært gennemtrængelig skov
	Tydelig bevoksningsgrænse
	Arealafgrænsning

Postbeskrivelser Skelhøj Plantage

Startsteder:

S1: Hegnslåge ved nordligste Hundeskov

S2: Østende af Hytten

S3: Sydvesthjørne af Isenvad skole

S4: P-Plads ved det gl. klubhus i Isenvad

01. Låge	30. Sti-Y
02. Låge	31. Sti-T
03. Bevoksningsgrænse	32. Låge
04. Stiknæk	33. Låge
05. Sti/bev. Grænse	34. Vej/hugning
06. Sø østende	35. Låge
07. Lavning	36. Hegnshjørne indvendig
08. Stiknæ	37. Låge
09. Vej/stisammenløb	38. Hegnshjørne indvendig
10. Vej/stikryds	39. Stisammenløb
11. Sti-T	40. Slugt *
12. Hugning/Bev. Grænse	41. Stisammenløb
13. Ruin	42. Vej-Y
14. Lille lavning	43. Sydligste shelter
15. Nordligste sti/ Bev. Grænse	44. Vej-Y
16. Høj østfod	45. Sti-T
17. Sti-T	46. Skovhjørne/stikryds
18. Sti-T	47. Vej-T
19. Lille lavning *	48. Østl. hugnings-ende
20. Sti-T	49. Markhjørne
21. Slugt	50. Vestl. skovhjørne
22. Sti/Slugt	
23. Lavning	Ekstra svær = *
24. Brønd	
25. Hegnshjørne	
26. Vej/stisammenløb	
27. Vejkryds	
28. Lavning*	
29. Stisammenløb	

Forslag til ruter med start fra den røde trekant ved Hytten (S 2)

Du kan selvfølgelig starte og slutte hvor det passer dig

Begynder ca. 1800 m: S2, 13, 16, 20, 17, 18, 11, 9, 12, S2

Let ca. 2500 m: S2, 4, 5, 8, 10, 11, 18, 22, 23, 20, 17, 15, 13, S2

Svær ca. 4300 m: S2, 50, 1, 2, 3, 4, 6, 7, 8, 11, 21, 22, 23, 24, 19 (svær), 15, 13, 14, S2

Udfordrende 5000 m: S2, 14, 16, 28, 40, 24, 23, 22, 21, 19, 11, 12, 5, 3 S2

Kontrollkort

For at bevise, at du har været ved en post, kan du selv indrette et lille kontrollkort på et stykke papir med de postnumre du har taget. Bag nummeret foretager du kontrollklippe. Du kan også gratis downloade et kontrollkort fra vores hjemmeside.