
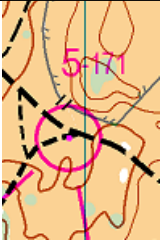



Instruktion.

Version 0,2

Arrangør	Herning OrienteringsKlub																																																												
Stævne	MTBO DM Mellem																																																												
Dato	11. juni 2016. Åbent fra kl. 10.00 – 16.00																																																												
Løbsområde	Haunstrup																																																												
Afmærkning	<p>Der er afmærkning på hovedvej (15) mellem Herning og Videbæk (Albækvej/Tothøjvej)</p>  <p>WGS84 56°7'31.4"N 8°50'46.9"E</p> <p>WGS84 DDM 56°7.523'N 8°50.781'E</p> <p>WGS84 decimal (lat, lon) 56.125385, 8.846354</p> <p>ETRS89 UTM32N (øst, nord) 490449, 6220045</p>																																																												
Afstande	<p>Afmærkning - parkering 3,8 km Parkering - stævneplads: 0-100 m. Start er på stævneplads. Mål er på stævneplads.</p>																																																												
Opvarmning	Da start er på stævnepladsen, er der etableret opvarmningsområde. Den nord/sydgående grusvej øst for stævnepladsen kan bruges til opvarmning.																																																												
Kort	MTBO Haunstrup nytegnet vinter 2016 og rettet foråret 2016. Målestok 1:7.500 for alle klasser, ækvidistance er 2,5 meter.																																																												
Terrænbeskrivelse	<p>Offentligt naturområde, som bruges af Herning og omegns befolkning som motionsområde til bens, men også på MTB. Nyanlagt MTB bane. Der er på MTB banen små hvide pile der angiver kørselsretningen. Disse pile skal IKKE respekteres(der må køres i begge retninger). Området er et gammelt brunkulsleje, og dermed masser af "små" bakker. Området er generelt svagt til mellem kuperet.</p>																																																												
Regler	<p>Stævnet er underlagt Dansk Orienterings-Forbund og følger Reglement MTBO 2016: http://mtb-o.do-f.dk.</p> <p>Det er deltagerens ansvar at kende og følge reglerne. MTBO køres på stier og veje. Det er forbudt at begive sig udenfor skovens stisystem eller spor, der ikke er gengivet på kortet. Der må køres på 100% gult.</p>																																																												
Postmarkering på kortet	 <p>På kortet er der postnummeret, samt kontrolnummeret. Der er ikke løse postdefinitioner.</p>																																																												
Klasser/længder/kortvend	<table border="1"> <thead> <tr> <th>Klasse</th> <th>Længder</th> <th>Poster</th> <th>Kortvend</th> </tr> </thead> <tbody> <tr> <td>H/D-12</td> <td>3,7 km</td> <td>12</td> <td>NEJ</td> </tr> <tr> <td>D-14</td> <td>4,1 km</td> <td>11</td> <td>NEJ</td> </tr> <tr> <td>D-16</td> <td>5,1 km</td> <td>14</td> <td>NEJ</td> </tr> <tr> <td>D-20</td> <td>5,8 km</td> <td>15</td> <td>NEJ</td> </tr> <tr> <td>D21</td> <td>9,8 km</td> <td>21</td> <td>JA</td> </tr> <tr> <td>D40-</td> <td>5,8 km</td> <td>15</td> <td>NEJ</td> </tr> <tr> <td>D50-</td> <td>5,1 km</td> <td>14</td> <td>NEJ</td> </tr> <tr> <td>D60-</td> <td>4,1 km</td> <td>11</td> <td>NEJ</td> </tr> <tr> <td>D70-</td> <td>3,7 km</td> <td>11</td> <td>NEJ</td> </tr> <tr> <td>H-14</td> <td>4,3 km</td> <td>11</td> <td>NEJ</td> </tr> <tr> <td>H-16</td> <td>5,8 km</td> <td>15</td> <td>NEJ</td> </tr> <tr> <td>H-20</td> <td>9,8 km</td> <td>21</td> <td>JA</td> </tr> <tr> <td>H21</td> <td>12,0 km</td> <td>25</td> <td>JA</td> </tr> <tr> <td>H40-</td> <td>8,0 km</td> <td>19</td> <td>JA</td> </tr> </tbody> </table>	Klasse	Længder	Poster	Kortvend	H/D-12	3,7 km	12	NEJ	D-14	4,1 km	11	NEJ	D-16	5,1 km	14	NEJ	D-20	5,8 km	15	NEJ	D21	9,8 km	21	JA	D40-	5,8 km	15	NEJ	D50-	5,1 km	14	NEJ	D60-	4,1 km	11	NEJ	D70-	3,7 km	11	NEJ	H-14	4,3 km	11	NEJ	H-16	5,8 km	15	NEJ	H-20	9,8 km	21	JA	H21	12,0 km	25	JA	H40-	8,0 km	19	JA
Klasse	Længder	Poster	Kortvend																																																										
H/D-12	3,7 km	12	NEJ																																																										
D-14	4,1 km	11	NEJ																																																										
D-16	5,1 km	14	NEJ																																																										
D-20	5,8 km	15	NEJ																																																										
D21	9,8 km	21	JA																																																										
D40-	5,8 km	15	NEJ																																																										
D50-	5,1 km	14	NEJ																																																										
D60-	4,1 km	11	NEJ																																																										
D70-	3,7 km	11	NEJ																																																										
H-14	4,3 km	11	NEJ																																																										
H-16	5,8 km	15	NEJ																																																										
H-20	9,8 km	21	JA																																																										
H21	12,0 km	25	JA																																																										
H40-	8,0 km	19	JA																																																										

	H50-	7,8	18	JA
	H60-	6,7	15	NEJ
	H70-	4,7	13	NEJ
	Motion 1	8,0 km	19	JA
	Motion 2	5,8	15	NEJ
	Motion 3	4,3	11	NEJ
Start	<p>Individuel start. Første start: ca. kl. 11.00 Startprocedure: Der er fremkald 3 minutter før start. Kortet udleveres 1 minut før start Elektronisk brik (lejebrik) udleveres ved start. Back up kort udleveres ved start</p>			
Startnumre	<p>Alle deltagere skal have startnumre på cyklen. Disse findes på stævnepladsen i umiddelbar nærhed af start. Der er "strips" til fastsættelse.</p>			
Kontrol i skoven	<p>I skoven vil der være kontrollanter. Disse personer har fået en fast opgave:</p> <ul style="list-style-type: none"> - At observere - At indberette. <p>De vil ikke svare på jeres henvendelse, men kun indberette om "ulovligheder" til stævnelederen.</p>			
Service	<p>Herning OK catering vil være tilstede med et udvalg af gode sager. Vi kan anbefale: Hjemmelavede kyllingesandwich til 25,- Der ud over er der kaffe, kage, øl og vand til forbrugervenlige priser. Der er også mulighed for køb af "snoller" STØT vores kiosk, så de vil komme igen ☺</p>			
Præmieuddeling	<p>Der er medaljeoverrækkelse på stævnepladsen umiddelbart efter sidste deltagers målgang.</p>			
Åbne baner (Motionsbane1-3)	<p>Åbne baner kan starte umiddelbart efter sidste start på DM baner. Forventet tid ca. kl. 12.00. Derefter er der fri start på Motion 1-3.</p>			
Toiletter	<p>Der forefindes toilet ved stævneparkering.</p>			
Bad	<p>Der er mulighed for bad i Herning Oks klubhus, Godsbanevej 2. 7400 Herning. Henvendelse i stævnekontor for udlevering af nøgle.</p>			
Organisation	<p>Stævneleder: Svend Erik Hedevang, Herning OK, 6170 7020, sehedevang@hotmail.com,  Banelægger: Ole Andersen, Herning OK. Banekontrollant: Andreas Skov, Herning OK Korttegner: Poul Erik Berthelsen, Herning OK Kortkonsulent: Erik Flarup, Skive AMOK Dommer: MTBO udvalget (træffes via stævnekontoret)</p>			