



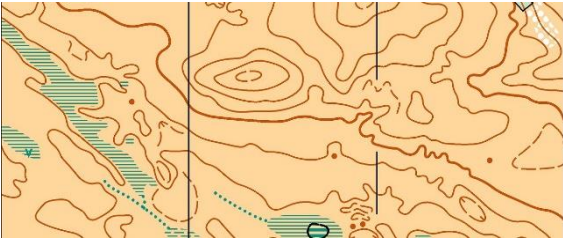


EINLADUNG

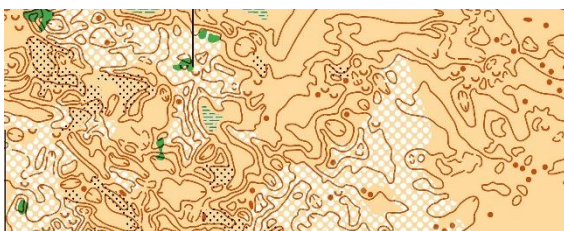
Osterlauf 2019

Den 18. – 20. April in Stråsø und Vosborg

C***** Veranstaltung

Veranstalter	<p>Vestjysk Orienteringsklub und Herning Orienteringsklub</p> 	
Wettkampfgebiet	<p>Nr. Vosborg Donnerstag d. 18. April Sdr. Vosborg Freitag d. 19. April Stråsø Samstag d. 20. April</p>	
Treffpunkt Veranstaltungsbüro Veranstaltungs- zentrum	<p>Gleicher Standort an der Wiese in Lystlund: Paradisvej, 6990 Ulfborg, 56.271256, 8.429599. Parkplätze gibt es direkt am Veranstaltungszentrum. Veranstaltungsbüro öffnet um 9 Uhr. (Wettkampfgebiet von 2002 war 500 m südlich hiervon platziert.)</p>	
Karten	<p>Lystlund, neu gezeichnet 2018 / 2019 von Cowi Grundmaterial. Maßstab 1:10.000 oder 1:7.500 Altersklasse abhängig.</p> <p>Äquidistanz: 2,5 m.</p> <p>Karten sind im offsetverfahren gedruckt und auf wasserfestet Papier hergestellt. Erwartet Qualitätstempel von DOF.</p>	
Gelände	<p>1. Etappe Nr. Vosbog: 1:10.000</p>  <p>schnellem Durchsatz.</p>	<p>Schwach kuptierte Nadelbaums Plantage mit Moor- und Grabbereiche. Variierende Durchlaufarbeit. Gegen Ost grenzt Nørre Vosborg Heide, ein weitläufiges, groß kuptiertes und gepflegtes Heide Gebiet, mit generell</p>

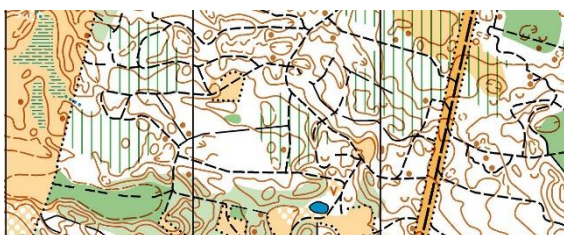
2. Etappe Sdr. Vosborg: 1:10.000



Binnenlands Dünen Gebiet mit mehrere eigenartige Geländearten, die es gemeinsam haben nur von wenigen Pfaden und Wege durchquert zu seien. Heide ist, in den flachen gebieten, ausgebreitet. In Gebieten mit Binnenlands Dünen,

gibt es fast zusammen gewachsene Wachholderbüsche mit Bergkiefer gemischt. Die südlich- und westlichen Gebieten der Heide sind orientierungsmäßig sehr herausfordernd und werden nur für schwere rennen benutzt.

3. Etappe Stråsø: 1:10.000



Nadelbaums Plantage und Heidegebiet, teilweise mit Bewuchs von hauptsächlich Kiefern, Wachholder und Birken. Bereich mit sehr detailreiche Binnenlands Dünen.

Laufklassen	Klasse	Schwierigkeit	Ca. km	Klasse	Schwierigkeit	Ca. km
	D-Beg**	Anfänger	2,5	H-Beg**	Anfänger	2,5
D10**	Anfänger	2,5	H10**	Anfänger	2,5	
D12	Leicht	3,5	H12	Leicht	3,5	
D12B**	Anfänger	2,5	H12B**	Anfänger	2,5	
D14	Mittelschwer	4,5	H14	Mittelschwer	5,0	
D14B	Leicht	3,5	H14B	Leicht	3,5	
D16*	Schwer	5,5	H16*	Schwer	7,0	
D16B	Mittelschwer	4,5	H16B	Mittelschwer	5,0	
D18	Schwer	5,5	H18*	Schwer	9,0	
D20*	Schwer	6,5	H20*	Schwer	10,0	
D20AK*	Schwer	5,0	H20AK*	Schwer	6,5	
D20B	Mittelschwer	4,5	H20B	Mittelschwer	5,0	
D21*	Schwer	8,5	H21*	Schwer	12,0	
D21AM*	Schwer	5,5	H21AM*	Schwer	8,5	
D21AK	Schwer	5,0	H21AK*	Schwer	6,5	
D21B	Mittelschwer	4,5	H21B	Mittelschwer	5,0	
D21C	Leicht	3,5	H21C	Leicht	3,5	
D35*	Schwer	6,5	H35*	Schwer	10,0	
D35B	Mittelschwer	4,5	H35B	Mittelschwer	5,0	
D40	Schwer	5,5	H40*	Schwer	9,0	
D45	Schwer	5,5	H45*	Schwer	9,0	
D45AK*	Schwer	3,5	H45AK*	Schwer	5,0	
D45B	Mellemsvær	3,5	H45B	Mellemsvær	3,5	
D50*	Schwer	4,0	H50*	Schwer	7,0	

	D55*	Schwer	4,0	H55*	Schwer	7,0
	D55AK	Schwer	3,0	H55AK	Schwer	3,5
	D60	Schwer	3,5	H60	Schwer	5,5
	D65	Schwer	3,5	H65	Schwer	5,0
	D70	Schwer	3,0	H70	Schwer	4,0
	D75	Schwer	3,0	H75	Schwer	3,5
	D80	Schwer	2,0	H80	Schwer	3,0
	D85	Schwer	2,0	H85	Schwer	2,0
	<p>* 1:10.000 – übrige Klassen 1:7.500. ** Freier Anfang. Ungefähre Spurlängen. Exakte Spurgängen werden später in der Anleitung veröffentlicht. Veranstalter behalten das Recht Klassen mit weniger als 5 angemeldeten Teilnehmern mit anderen relevante Klassen zusammen zuschlagen. Begleitung ist in den Klassen Anfänger, B und C erlaubt. Begleiter darf später nicht auf der gleichen Bahn anfangen.</p>					
Offene Bahnen	<p>Offen 1, ca. 8,0 km, schwer, 1:10.000 Offen 2, ca. 6,0 km, schwer, 1:10.000 Offen 3, ca. 4,0 km, schwer, 1:10.000 Offen 4, ca. 5,0 km, mittelschwer, 1:7.500 Offen 5, ca. 3,5 km, mittelschwer, 1:7.500 Offen 6, ca. 2,5 km, Anfänger, 1:7.500</p> <p>Freier Start kl. 11.00 – 13.30 bei der 1. Etappe. Freier Start kl. 10.00 – 12.30 bei der 2. und 3. Etappe.</p> <p>Anmeldung bei O-service spätestens 29. März 2019 oder beim Veranstaltungsbüro. Preis pro rennen: D/H-20 kr. 120,- D/H21- kr. 150,- Stück Miete kr. 25,-</p>					
Preise	<p>In der 1. und 2. Etappe gibt es in allen Anfänger- und Jugendklassen (D/H-16) für die ersten drei Preise. Auf der 3. Etappe gibt es Preise für die ersten drei im Gesamtergebnis in allen Anfänger- und Jugendklassen (D/H – 16) und für den gesamten Sieger in übrigen Klassen.</p>					
Vorläufe	<p>Dienstag 16. April in Husby. Mittwoch, 17. April in Torsted.</p> <p>Beide Tage um 12.00 – 15.00 Uhr. Karte auf wasserfestes Papier gedruckt. Es gibt 5 verschiedene Bahnen mit unterschiedliche Länge und Schwere.</p> <p>Preis pro Rennen kr. 50 EMIT Miete kr. 25</p>					

Kontrollsystem	<p>EMIT wird verwendet,</p> <p>Eigene EMIT kann verwendet werden – Nummer muss bei Anmelden angegeben werden. Die Läufer haben die Verantwortung, dass all Tage ein funktionsfähiges EMIT verwendet wird.</p> <p>EMIT kann für 75 kr. Gemietet werden. Backup-Karten und gemieteten EMIT werden am Start ausgeliefert. Bei nicht zurückgegebener EMIT muss 500 kr gezahlt werden.</p>
Start	<ol style="list-style-type: none"> 1. Etappe von 11.00 Uhr 2. Etappe von 10.00 Uhr 3. Etappe von 10.00 Uhr <p>In der 1. und 2. Etappe erfolgt der Start als Einzelstart mit einem festen Zeitintervall.</p> <p>In der 3. Etappe gibt es einen Jagdstart in allen Klassen außer in den Schwierigkeitsgraden Anfänger und Leicht.</p> <p>Läufer, die ausgelaufen sind oder über 60 Minuten nach dem Führer in der Klasse sind, beginnen mit 1 min. Intervall, 1 Stunde nach den führenden.</p>
Abstände	<p>Parkplatz – Wettkampfplatz: 0-300 m. Parkplatz – Bad: 10 km.</p> <p>Wettkampfplatz – Start 1. Etappe: 700 m. Wettkampfplatz – Start 2. Etappe: 1200 m. Wettkampfplatz – Start 3. Etappe: 1500 m.</p>
Kinderbahn	<p>Alle Tage. Frei. Die Kinderbahn ist alle Tage zwischen 10.00 – 14.00 Uhr offen.</p>
Kiosk	<p>Es gibt einen gut sortierten Kiosk am Veranstaltungsort.</p>
Unterkunft	<p>Unterkunft wird nicht angeboten. Besuchen Sie visitholstebro.dk (Hinweis: Zugang von Ulfborg zum Wettkampfbereich) In der Umgebung gibt es viele Ferienhäuser. Nutzen Sie den Vorteil einen O-Urlaub an der Westküste zu machen.</p>
Anmeldung	<p>Letze Anmeldefrist ist Freitag, der 29. März 2019 um 24.00 Uhr. Danach wird keine Anmeldung mehr angeboten. Beziehen Sie sich danach auf die offenen Bahnen.</p> <p>Dänische Läufer melden sich Vereinsweis über O-service an. Startgebühr und Anmeldung an: Herning Orienteringsklub v/ Mildred Hansen, Reg. Nr. 7640 Konto nr.: 1016647</p>

	<p>Ausländische Läufer melden sich an und bezahlen bei Zahlkarte: http://www.herning-orienteringsklub.dk/paaskeloeb2019 2,8 % gebühren werden hinzugefügt.</p>
Startgebühren	<p>D/H20: kr. 300,- (€40) D/H21: kr. 400,- (€55) EMIT-miete: kr. 75,- (€10)</p>
Veranstaltungsvorstand	<p>Treffleiter: Ann-Vibeke Mose, Vestjysk Orienteringsklub, tlf. 31 51 44 11 Treffleiter: Jens Jørgen Jensen, Herning Orienteringsklub. Mail: paaske2019@gmail.com Bahnplaner 1. Etappe: Ole Andersen, Herning Orienteringsklub. Bahnkontrolle 1. Etappe: Anders Ingvarlsen, Holstebro Orienteringsklub Bahnplaner 2. Etappe: Varny Vestergaard, Vestjysk Orienteringsklub. Bahnkontrolle 2. Etappe: Jan Nielsen, Karup Orienteringsklub Bahnplaner 3. Etappe: Torben Isen, Herning Orienteringsklub. Bahnkontrolle 3. Etappe: Jesper Lundsgaard, Vestjysk Orienteringsklub Treffens Kontrolleur: Kristian Edsen, Nordvestjysk Orienteringsklub. Richter: Lars-Ole Kopp Jensen, Karup Orienteringsklub. Kartenillustratoren: Bjarne Olsen, Lars Stroper, Erik Flarup, Clive Allen, Mogens Vennevold, Erling Trankjær und Ole Fuglsbjerg</p>
<u>Homepage</u>	http://www.herning-orienteringsklub.dk/paaskeloeb2019
<u>Facebook</u>	Påskeløb 2019 i Stråso, @paaskeloeb2019

